
























LEGENDE :

-  Eolienne en projet
-  Limite communale
- Contraintes patrimoniales**
-  Monument classé
-  site classé
- Contraintes d'infrastructures**
-  Ligne haute tension
-  Ligne haute tension 175 m
-  Réseau ferroviaire
-  Réseau ferroviaire 190m
-  Autoroutes
-  Autoroute 68,5 m
-  Canalisation inscrite au plan de secteur (déclassée)
- Conduites AirLiquide**
-  Hydrogène
-  Oxygène
-  Conduites AirLiquide 150 m
- Contraintes biologiques**
-  Zone NATURA 2000
-  Zone forestière
-  Zone humide d'intérêt biologique
-  Zone forestière 200 m
- Contraintes d'habitats**
-  Habitation isolée
-  Habitation isolée 400 m
-  Zone d'habitat
-  Zone d'habitat 600m

Echelle :



Date :

13/02/2020

Références :

ESM17120270

Auteur d'étude :

sertius

Avenue Alexander Fleming, 12
B 1348 Louvain-la-Neuve
Tel. 010/23.79.32

Demandeur :

ENGIE
Electrabel

Engie-Electrabel
Boulevard Simon Bolivar, 34
1000 Bruxelles

